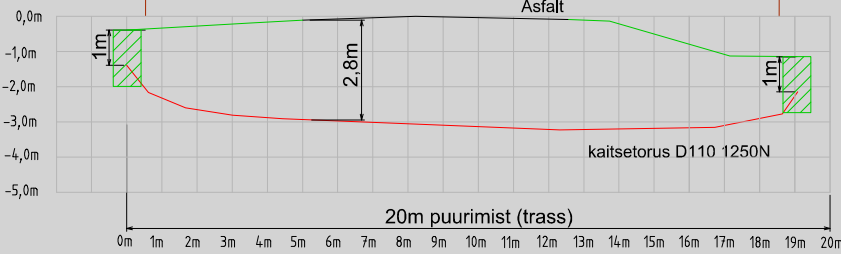
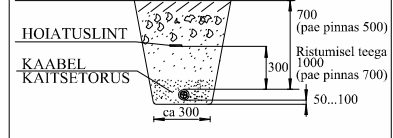


Ristumine 86 Kuressaare-Võhma-Panga teega 13,45km-l KINNISEL meefodil, vaade Panga suunas

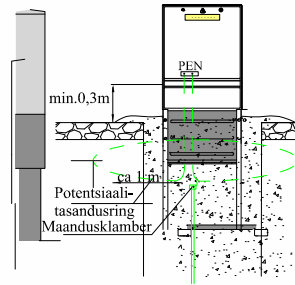
86 Kuressaare-Võhma-Panga tee
34801:001:0460



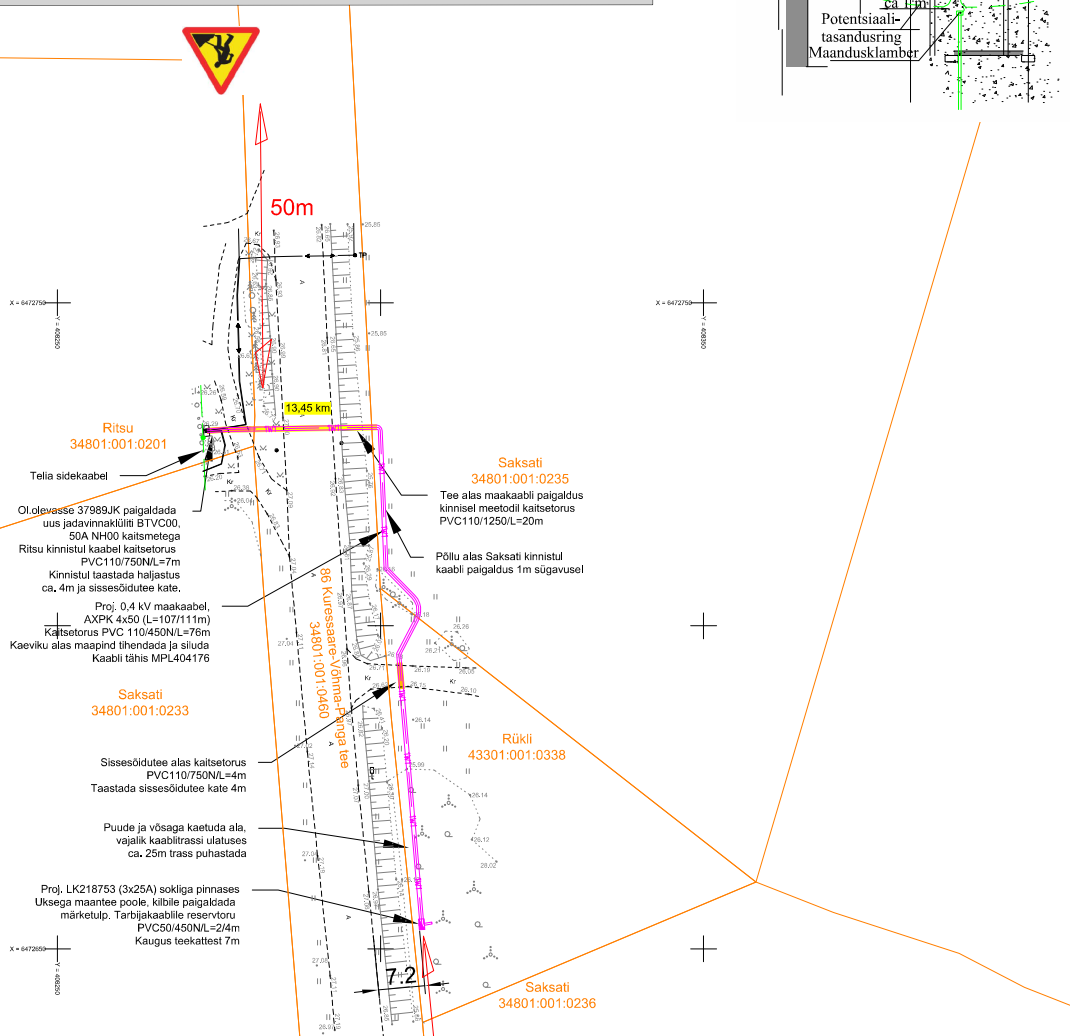
KAABLI PAIGALDUS KAITSETORUGA KAEVIKUS



KILBI PAIGALDUS



50m



Ritsu
34801:001:0201

Saksati
34801:001:0235

Saksati
34801:001:0233

Rüklil
43301:001:0338

Saksati
34801:001:0236



LIIKLUSKEEM:

Ristumine riigiteega nr.86 Kuressaare-Võhma-Panga km13,45 kinnisel,kaitsetorus
km 13,37-13,45 tehnovõrgu kulgemine tee kaitsevööndis

Joonise alusena on kasutatud Kirjanurk OÜ koostatud geodeetilist alusmöödistust,
töö nr. 10234G 05.06.2023. Koordinaadid L-EST97 süsteemis. Kõrgused EH2000 süsteemis.

	TINGMÄRGID
	Proj. 0,4 kV maakaabel
	Ol.olev 0,4 kV maakaabel
	Proj. liitumiskilp
	Ol.olev jaotuskilp

Tellijä:	Enefit OÜ	Töövõtja:		Address:	Tolli 27 Kuressaare 93813	Kuupäev:	06.06.2023
Töö nimetus:	Rüklil liikluskorralduse projekt Hakjala küla, Saaremaa vald, Saare maakond LR8695_427280_EPP-852195-1	Reg nr:	11445550	Telefon/fax:	56608103	Töö nr.:	LR8695
Joonise nimetus:	Asendiplaan	e-mail:	taavi.tuuling@enersense.com	Projektiteenija:	Taavi Tuuling	Jooni nr.:	001
						Möödkava:	1:500